



Chicago: Downtown



Chicago: Holiday Inn beim roten Pfeil, beim grünen Anfang der Orleans Str.



Chicago: Blick vom Sears-Tower nach Westen



Chicago: Blick vom Sears-Tower nach Norden



Chicago: Brücke neben dem Holiday Inn



Route 66 südlich von Gardener



Zwischen Dwight und Lexington




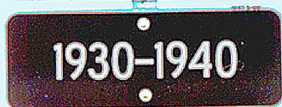
Lincoln



Route 66 bei Chatham



Route 66 vor Virden



Route 66 Auswahl südlich von Lincoln



Hamel: St. Pauls Kirche mit Neonlicht-Kreuz



St. Louis



St. Louis: Gateway Arch



St. Louis: Blick vom Gateway Arch nach Norden



St. Louis: Blick vom Gateway Arch auf unser Hotel



St. Louis: Blick vom Gateway Arch nach Süden

St. Louis on the Mississippi






in der Kabine des Gateway Arch



Route 66 mit rechteckiger Straßenführung in Oklahoma



MERAMEC CAVERNS

STANTON, MISSOURI



Route 66 westlich von Halltown



Route 66 westlich von Vinita

SPEED
LIMIT
40

HISTORIC



ROUTE



Route 66 in Joblin Kansas



RAINBOW CURVE BRIDGE
CONSTRUCTED IN 1923
OVER BRUSH CREEK

ONLY REMAINING
MARSH ARCH BRIDGE
ON ROUTE 66

LISTED ON THE
NATIONAL REGISTRY
MARCH 10, 1983

Westlich von Galena: Rainbow Curve Bridge über den Brush Creek



Route 66: Zwillingsbrücke über den Verdigris River



ROAD
CLOSED

Reste der Route 66 westlich von Depew

The Round Barn of Arcadia 1898



HISTORICAL ROUTE 66



Route 66 bei Geary



Clinton, am Business Loop 40



Clinton: Route 66 Museum